

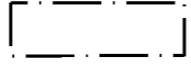
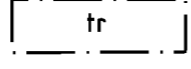


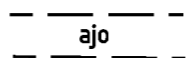


Asemakaavamääräykset ja -merkinnät:

-  3 m kaava-alueen rajan ulkopuolella oleva viiva.
-  Korttelin, korttelin osan ja alueen raja.
- 1** Kaupunginosan numero.
- KESKUS** Kaupunginosan nimi.
- TORIKATU** Kadun tai torin nimi.
- I** Roomalainen numero osoittaa rakennusten, rakennuksen tai sen osan suurimman sallitun kerrosluvun.
- 280** Rakennusoikeus.
-  Rakennusala.
-  Rakennusala, jolle saa sijoittaa torirakennuksen.
-  Tori.
-  Yleiselle jalankululle varattu alueen osa.
-  Ohjeellinen ajoyhteys.

YLEISMÄÄRÄYS:

Kaava-alueella on kulttuuriympäristöllisiä arvoja, jotka tulee huomioida rakennettaessa alueelle rakennuksia, rakennelmia ja määriteltäessä alueella käytettäviä rakennusmateriaaleja.

Torialueelle ja yleiselle jalankululle varatulle alueelle voidaan sijoittaa pysäköintipaikkoja ja toritoiminnan tarvitsemia rakennelmia, jotka eivät ole kiinteitä.



KANKAANPÄÄN KAUPUNKI

ASEMAKAAVAN MUUTOS KOSKEE:

1. KAUPUNGINOSAN (KESKUS)
OSAA TORIKADUSTA JA TORIA

ASEMAKAAVAN MUUTOKSELLA MUODOSTUU:

1. KAUPUNGINOSAN (KESKUS)
TORI JA OSA TORIKADUSTA

MK 1:1000
Asemakaava no 214.005202

Päiväys 6.11.2018

Pohjakartta täyttää 2.5.2014 julkaistun JHS 185
Asemakaavan pohjakartan laatiminen vaatimukset.

Koordinaattijärjestelmä ETRS - GK22
ja korkeusjärjestelmä N2000

Kankaanpää 5.3.2018

Kaupungeedeetti Elisa Laine

Asemakaavaluonnos nähtävillä
25.6. - 17.8.2018

Asemakaavaehdotus nähtävillä
10.9 - 9.10.2018

Kaupunginhallitus
12.11.2018 §352

Suunnittelutoimisto

Kaupunginvaltuusto

Kaupunginarkkitehti Ilmari Mattila

Kankaanpään kaupunginvaltuuston
kokouksessaan 17.12.2018 §77 hyväksymä.

Kankaanpäässä 30.1.2019
Viran puolesta

Anna Vanhahonko
pöytäkirjanpitäjä