



Asemakaavamääräykset ja -merkinnät:

AL-28

Asuin-, liike- ja toimistorakennusten korttelialue.

Korttelialueelle voidaan sijoittaa myös eläinlääkäripalveluita.

Korttelialueella on varattava vähintään 15 m² oleskelu- ja leikkilaa asuntoa kohti.


Hulevedet tulee viivyttaa ja imeyttää tonttikohteisesti.



Virkistysalue.



3 m kaava-alueen rajan ulkopuolella oleva viiva.



Korttelin, korttelin osan ja alueen raja.

13

Kaupunginosan numero.

PANSIA

Kaupunginosan nimi.

901

Korttelin numero.

2

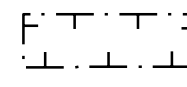
Tontin numero.

II

Roomalainen numero osoittaa rakennusten, rakennuksen tai sen osan suurimman sallitun kerrosluvun.

e=0.25


Tehokkuusluku eli kerrosalan suhde tontin pinta-alaan.



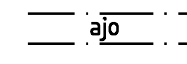
Rakennusala.

TAMPION

Kadun tai puiston nimi.



Istutettava alueen osa.



Ajoyhteys.



Ulkoilureitti.

Sitova tonttijako asemakaavassa.



KANKAANPÄÄN KAUPUNKI

ASEMAKAAVAN MUUTOS KOSKEE:

13. KAUPUNGINOSAN (PANSIA)
KORTTELIN 901 TONTTIA 1 SEKÄ
PUISTOALUETTA

ASEMAKAAVALLA JA ASEMAKAAVAN MUUTOKSELLA MUODOSTUU:

KORTTELIN 901 TONTTI 2 SEKÄ
PUISTOALUEET

MK 1:1000

Asemakaava no 214.005207

Päiväys 27.10.2020

Pohjakartta täyttää 2.5.2014 julkaistun JHS 185
Asemakaavan pohjakartan laatiminen vaatimukset.

Koordinaattijärjestelmä ETRS - GK22
ja korkeusjärjestelmä N2000

Kankaanpää 11.5.2020

Päivi Holm, vt. kaupungingeodeetti

Asemakaavaluonnos nähtävillä
13.8. - 11.9.2020

Asemakaavaehdotus nähtävillä
5.11. - 7.12.2020

Kaupunginhallitus
21.6.2021 §229

Kankaanpään kaupunki/Kaupunkisuunnittelukeskus

Yhteisvaltuusto
Kankaanpään yhteisvaltuuston
kokouksessaan 28.6.2021 §49 hyväksymä

Janne Tuomisto
Maankäyttöinsinööri, vt. kaupunginarkkitehti

Kankaanpäässä 30.6.2021
Viran puolesta
Anna Vanhahonko
pöytäkirjanpitäjä