







AVO-OJA 4.15 M
PIENNAR 0.50 M
AJOKAISTA 3.00 M
AJOKAISTA 3.00 M
PIENNAR 0.50 M
AVO-OJA 6.85 M

AVO-OJA 5.25 M
PIENNAR 0.50 M
AJOKAISTA 2.20 M
AJOKAISTA 2.20 M
PIENNAR 0.25 M
OJAPAINANNE 1.60 M

MERKKIEN SELITYKSET

-  SUUNNITELTU AJORATA
-  SUUNNITELTU PINETAREEN REUNA
-  SUUNNITELTU AVO-OJA
-  NYKYINEN JÄTEVESIVIEMÄRI
-  NYKYINEN VESIJOHTO
-  MITATTU TIENREUNA

Koordinaattijärjestelmä ETRS-GK22		Korkeusjärjestelmä N2000	
KOHTEEN NIMI JA OSOITE KANKAANPÄÄN KAUPUNKI LEPISTÖNKADUN, TIILIKADUN JA PIIPARINKADUN KATUSUUNNITELMA		PIIRUSTUKSEN SISÄLTÖ SUUNNITELMAKARTTA PIIPARINKATU	MITTAKAAVA 1:500
 Sweco Finland Oy 33100 TAMPERE	SUUNNITTELO FITEOR	TIEDOSTO	
	TARKASTUS FITEOR	SUUNNITTELO FITEOR	TYÖ N:o 25008013
	HYV. FIIPPV	PIIR N:o 104	MUUTOS
	23.3.2023		