

RK 3022

Kankaanpää

APAJALAHDEN RANTAKAAVAN MUUTOS

Kylä: VENESJÄRVI
Tila: Salminen RN:o 25:7
Vesistö: VENESJÄRVI
1:2000

RANTAKAAVAN MUUTOS KOSKEE TILAN SALMINEN RN:O 25:7/OSA ALUEELLA NS. APAJALAHDEN RANTAKAAVAN KORTTELIA 2 SEKÄ LÄHEISTÄ MAA- JA METSÄTALOUS-ALUETTA KANKAANPÄÄN KAUPUNGIN VENESJÄRVEN KYLÄSSÄ TURUN JA PORIN LÄÄNIÄ VENESJÄRVEN RANTALUUELLA.

RANTAKAAVALLA MUODOSTUU EM. RANTAKAAVAN KORTTELI 2 UUELLEEN RAJATTUNA SEKÄ LÄHEISET MAA- JA METSÄ-TALOUSALUEET.

RANTAKAAVAMERKINNÄT JA MÄÄRÄYKSET:

RA

LOMA -ASUNTOJEN KORTTELIALUE.

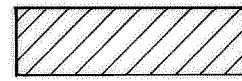
Alueelle saa rakentaa rakennuspaikkaa kohti vain yhden yksikerroksisen kerrosaltaan enintään 80m² loma-asunnon sekä yhden joko varsinaisen loma-asunnon yhteydessä olevan tai erillisen yksikerroksisen kerrosaltaan korkeintaan 20m² saunarakennuksen. Lisäksi rakennuspaikkaa kohti saa rakentaa yhden yksikerroksisen huolto-, varasto- ja autosuojarakennuksen sekä yhden kuivakäymälän joiden yhteenlaskettu pohjapinta-ala saa olla enintään 40m².

Rakennuspaikalle on rakennettava sauna- ja pesuvesien maahan imeyttämistä varten hiekkasuodattimella varustettu imeytyskaivo jota ei saa sijoittaa luonnontilassa säilytettävälle rakennuspaikan osalle. Kuivakäymälä on sijoitettava vähintään 40m:n päähän rantaviivasta. Rakennuspaikkaa kohti saa rakentaa vain yhden laiturin ja venekatoksen.

M

MAA- JA METSÄTALOUSALUE

Alueelle saa rakentaa vain maa- ja metsätalouden harjoittamista palvelevia rakennuksia ja rakenteita vähintään 50m:n etäisyydelle rantaviivasta sekä yhden venevajan ja yhden laiturin maa- ja metsätalousalueen rantaviivan jokaista 200m kohti. Puuston avohakkuu alle 50m:n etäisyydellä rantaviivasta ei ole sallittua. Alueen kautta voidaan johtaa sähkö ja puhelinkaapeleita.

 RAKENNUSPAIKKA SAADAAN OTTAA KÄYTTÖÖN SEN JÄLKEEN KUN SAUNARAKENNUS M-ALUEELTA KORTTELIN 2 ETELÄPUOLELTA, TILALTA RN:O 25:7 ON PURETTU.

 3m SEN KAAVA-ALUEENULKOPUOLELLA OLEVA VIIVA JOTA VAHVISTAMINEN KOSKEE.

 KORTTELIN, KORTTELINOSAN JA ALUEEN RAJA.


 ERI KAAVAMÄÄRÄYSTEN ALAISTEN ALUEENOSIEN VÄLINEN RAJA.

 OHJEELLINEN RAKENNUSPAIKAN RAJA.

 1 KORTTELIN NUMERO.

 3 RAKENNUSPAIKAN NUMERO.

 LUONNONTILASSA SÄILYTETTÄVÄ ALUEEN OSA.

 OHJEELLINEN RAKENNUSALA
Loma-asunto- ja saunarakennus on pyrittävä sioittamaan rajauksen sisäpuolelle.

31.12.1991 / 18.9.1992

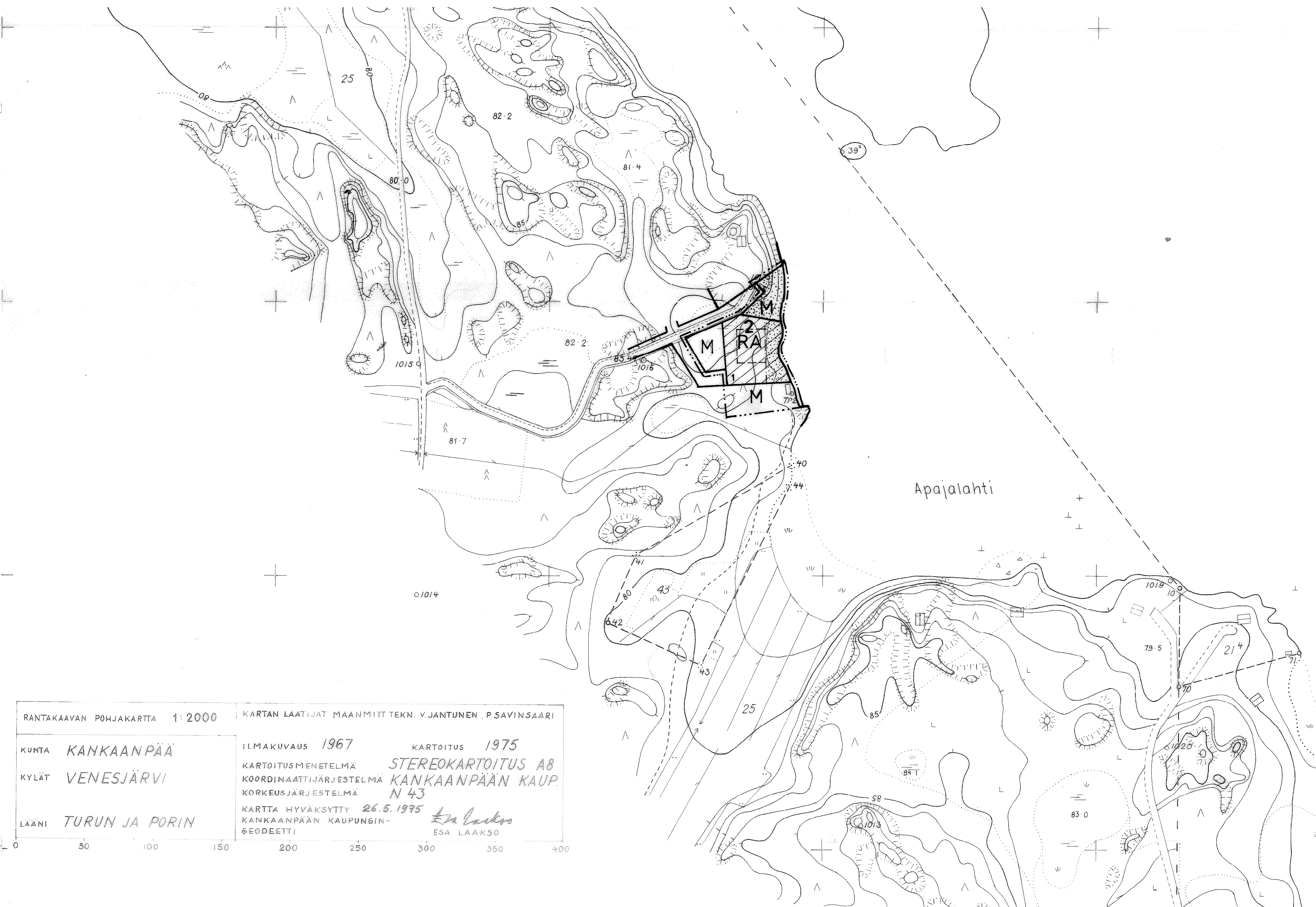


Ilkka Jalkanen
DI SNIL rantakaavan laatija

 **MAA JA VESI OY**
JYVÄSKYLÄ

Kankaanpään kaupunginvaltuuston hyväksymispäätös
lokakuun 18. päivänä 1993, § 87
Turun ja Porin lääninhallituksen vahvistuspäätös
elokuun 15. päivänä 1994.

KORJATTU LÄÄNINHALLITUKSEN VAHVISTUSPÄÄTÖKSEN 15.8.1994 MUKAISEKSI.



RANTAKAAVAN POHJAKARTTA 1:2000	KARTAN LAATIJA MAANMITT TEKN. V. JANTUNEN, P. SAVINSAARI
KUNTA KANKAANPÄÄ	ILMAKUVUUS 1967
KYLÄT VENESJÄRVI	KARTOITUS 1975
LÄÄNI TURUN JA PORIN	KARTOITUSMENETELMÄ STEREOKARTOITUS A8
	KOORDINAATTIJÄRJESTELMÄ KANKAANPÄÄN KAUP.
	KORKEUSJÄRJESTELMÄ N 43
	KARTTA HYVÄKSYTTY 26.5.1995 <i>Esa Laakso</i>
	KANKAANPÄÄN KAUPUNGIN- GEODEETTI ESA LAAKSO